



**КОМИТЕТ ИМУЩЕСТВЕННЫХ ОТНОШЕНИЙ
АДМИНИСТРАЦИИ ПЕРМСКОГО МУНИЦИПАЛЬНОГО ОКРУГА**

РЕШЕНИЕ
о размещении объектов № 3121

Пермский край
Пермский округ

11.10.2024

Комитет имущественных отношений администрации Пермского муниципального округа разрешает Акционерному обществу «Газпром газораспределение Пермь» (ИНН 5902183841, ОГРН 1025900512670, почтовый адрес: 614000, г. Пермь, ул. Петропавловская, 43)

размещение объекта «Газопровод-ввод по адресу : Ромашковая ул 9, Объект КРП п (газопровод давлением до 1,2 Мпа, для размещения которого не требуется разрешения на строительство)»

на землях муниципальной собственности.

на срок 1 год


Местоположение: расположенных по адресу: Пермский край, м.о. Пермский, п. Объект КРП

Приложение: схема предполагаемых к использованию земель или части земельного участка.

Особые условия использования:

- 1) При размещении газопровода учесть параметры ширины проезда улично-дорожной сети, во избежание сужения полосы отвода дороги.
- 2) При условии получения разрешения на производство земляных работ.

Заместитель председателя комитета

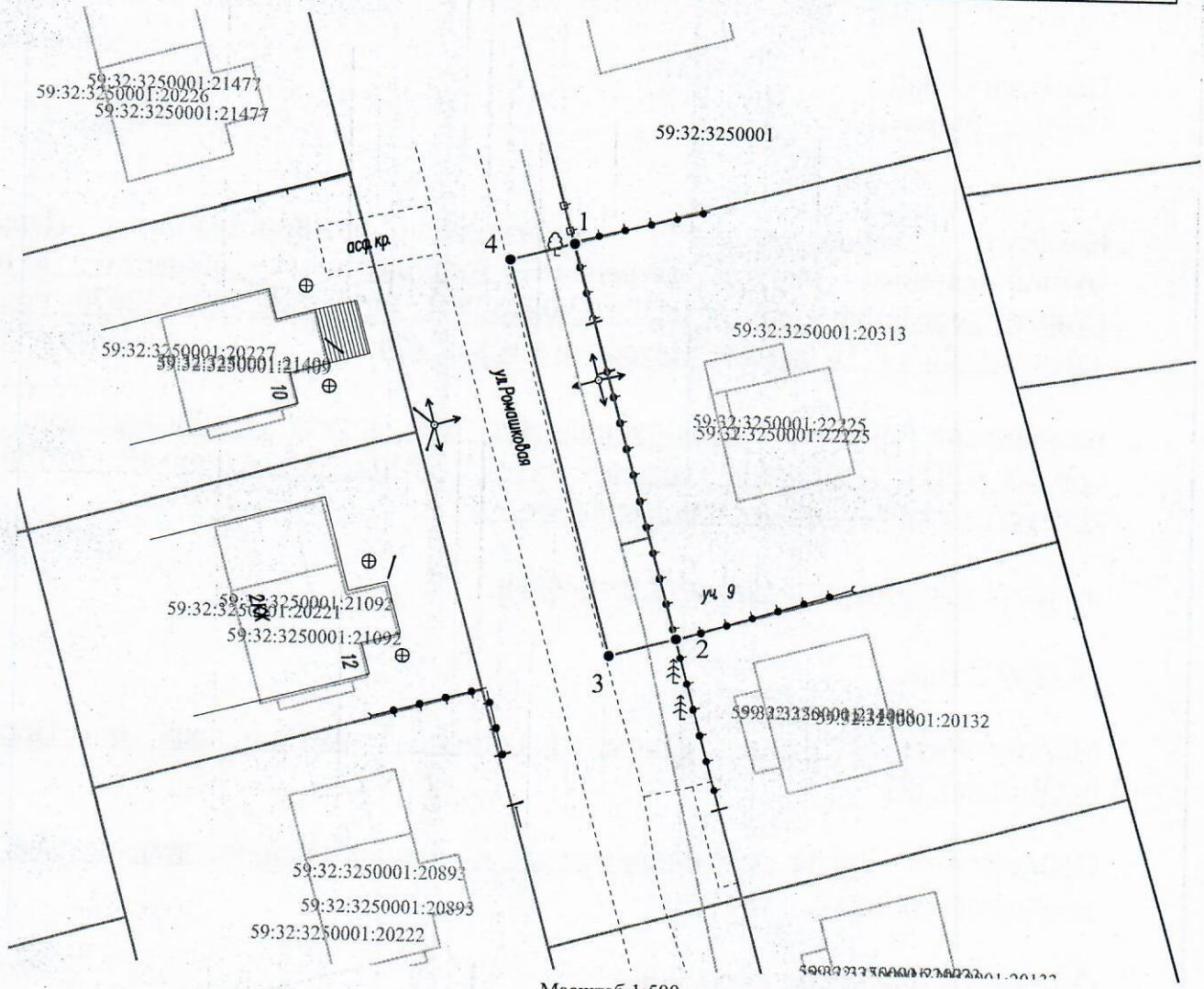

(подпись, печать)


М.В. Королева

Схема предполагаемых к использованию земель или части земельного участка

Объект: "Газопровод-ввод по адресу: Ромашковая ул 9, Объект КРП п"
 Местоположение: Пермский край, Пермский м.о., п. Объект КРП
 Площадь земель или части земельного участка, кв.м.: 156
 Категория земель: земли населённых пунктов
 Вид разрешенного использования земельного участка: отсутствует

Обозначение характерных точек границ	Координаты (СК - 59)	
	X	Y
№		
	ЗУ1 (1)	
1	506948.57	2212191.91
2	506919.03	2212200.10
3	506917.66	2212195.10
4	506947.26	2212187.06
1	506948.57	2212191.91

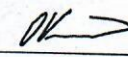


Масштаб 1:500

Условные обозначения:

- — граница части земельного участка, занимаемой на период строительства
- 1 — граница земельного участка ранее учтенного в ЕГРН, устан-ая в соотв-ии с требованиями зем. законод-ва
- 2 — граница кадастрового квартала
- 59:32:0760101 — кадастровый номер квартала
- 59:32:0760101:35 — кадастровый номер земельного участка в КК
- проектируемый газопровод-ввод
- существующий газопровод
- граница зоны с особыми условиями использования территории учтенная в ЕГРН

Описание границ смежных землепользователей:
 от т.1 до т.2 - 59:32:3250001:20313.

Заявитель  Косачев О.В., по доверенности
 (подпись, расшифровка подписи) № 2060 от 08.12.2023
 МП Верно
 (для юридических лиц и ИП)